






## Nederlandse Caraïben: Beschermd Gebieden/Park overzicht:

Eiland	Management	Beschermd gebied	Kenmerken
Aruba	Fundacion Parke Nacional Arikok 	Nationaal Park Arikok	Dit landpark is opgericht in 1997 en werd in 2003 een stichting. Het is 3400 hectaren groot en beslaat ongeveer 17% van het eiland Aruba. Het bevat ook de hoogste heuvel van het eiland, Jamanota en het beschermt diverse exotische cactussen, ongeveer 50 soorten bomen en is het laatste toevluchtsoord van de inheemse ratelslang, de <i>'cascabel'</i> .
		Bonaire Nationaal Marine Park	Het onderwater park strekt zich uit vanaf het hoogwater peil tot aan 60 meter diepte rondom Bonaire en Klein Bonaire en omvat een gebied van ongeveer 2700 hectares. Het bevat onafgebroken koraalriffen, zeegras en mangroven. Het is opgericht in 1979.
Bonaire	STINAPA Bonaire 	Klein Bonaire	Dit onbewoonde eilandje naast Bonaire's westkust is een belangrijke stopover plaats voor migrerende vogels en een nestelplaats voor de bedreigde karet- en dikkopschildpadden. In 2000 is het als beschermd gebied aangemerkt.
		Washington Slagbaai Nationaal Park	Is opgericht in 1969 en omvat ongeveer 17% (5643 hectares) van het totale landoppervlak van Bonaire en bevat ook de berg de Brandaris, het hoogste punt van het eiland. Een brede diversiteit van habitats wordt gevonden in het park en deze bieden een veilige haven aan de inheemse lora, de flamingo's en de iguana.
Curaçao	CARMABI Foundation 	Curaçao Onderwater Park	Het Curaçao Onderwater Park is opgericht in 1983. De zee grens is de 60 meter diepte lijn en aan de kust zijde is de grens het hoog water peil. Het park beslaat een totale oppervlakte van 600 hectares aan de lijszijde van het eiland en bevat ongerepte koraalriffen.
		Christoffel Park	Een beschermd natuur reservaat en tuin welke 2300 ha beslaat. De berg Mt. Christoffel in het midden van het park is het hoogste punt van het eiland. Het park bevat zeldzame en inheemse flora en fauna.
		Shete Boka	Opgericht in 1994 en het beslaat ongeveer 470 ha. Kustlijn. Het beschermt strandjes die gebruikt worden als broedplaatsen voor zeeschildpadden.
Saba	Saba Conservation Foundation 	Saba Nationaal Marine Park	Het park is opgericht in 1987. Het strekt zich uit rondom het eiland vanaf het hoogwater peil tot aan een diepte van 60 meter en bevat koraal pinnakels, de zeebodem en de wateren daar boven. Het beslaat 1300 km <sup>2</sup> .
		Saba's Hiking Trail system en Landpark	Saba's landpark is samengesteld uit 35 ha. land die zijn geschonken aan Saba Conservation Foundation door de familie Thissel in 1999. Lokaal spreekt men over het gebied als de zwavelmijn. Andere beschermde gebieden bevatten het deel van Mt. Scenery boven 550 meter (daar mag niet worden gebouwd) en de 14 wandelpaden (trails), die openbaar zijn op prive gebied.
St Eustatius	St Eustatius National Parks Foundation (STENAPA) 	Statia Nationaal Marine Park	Het St. Eustatius Nationaal Marine Park beschermt de wateren rond het eiland vanaf het hoog water peil tot aan 30 meter diepte. Het is opgericht in 1996 en beslaat ongeveer 27500 ha. Inclusief twee actief beheerde visreservaten.
		Quill / Boven Nationaal Park	Bevat een slapende vulkaan, de Quill, en Boven, een gebied met heuvels aan de noordkant van St. Eustatius. De acht wandelpaden van de Quill zijn open sinds 2000. In 2008 is men begonnen aan de paden in het Boven gebied. Het park is opgericht in 1997 en beslaat 540 ha. inclusief het Elfenbos, een stuk weelderig regenwoud en bijna allen van de 482 wilde plantensoorten die op het eiland worden gevonden.
		Botanische Tuinen	De Miriam C. Schmidt Botanische Tuinen beslaan een gebied van 5.3 ha. en werden geopend in 2000.
St Maarten	Nature Foundation St Maarten 	St Maarten Marine Park	Het Marine Park beslaat de gehele Nederlandse kant van het eiland van de kustwateren en de stranden tot een diepte van 60 meter. Het park beslaat ongeveer 5200 ha. en bevat mangroven, zeegrasbedden en koraalriffen. Het park is een belangrijke broedplaats voor zeevogels zoals de fregatvogel en een thuis voor vis, zeeschildpadden en conch.